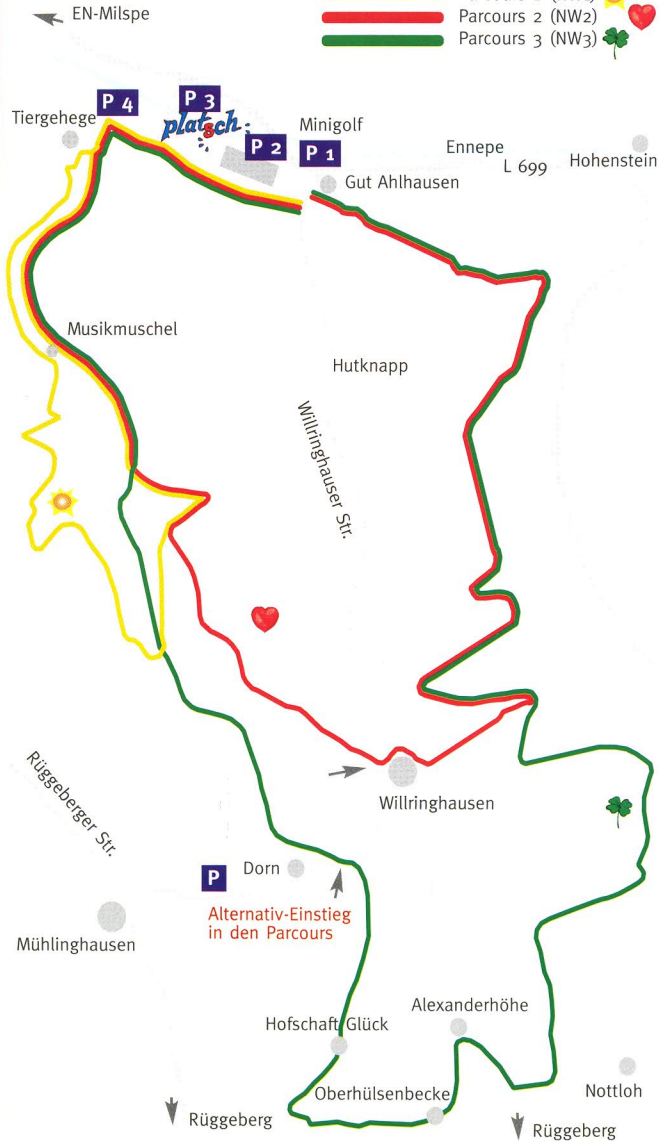


Legende:

- Orte, markante Punkte
- Fluss, Sumpfbgebiet, Teich
- Straßen zur Orientierung
- Parcours 1 (NW1) ☀️
- Parcours 2 (NW2) ❤️
- Parcours 3 (NW3) 🍀



### Wegbeschreibung NW 1 (gelber Parcours)



Schwierigkeitsgrad: leicht  
Weglänge: ca. 2,5 km  
Ausgangspunkt: P1, P2, P3, P4  
(Minigolfanlage/Hallen- + Freibad Platsch)

Hinter dem Ennepetaler Hallen- und Freibad führt der Weg vorbei und dann nach links abbiegend in die Parkanlage des Hülsenbecker Tales hinein. Der Weg geht vorbei an den Teichanlagen und der Musikmuschel bis zur ersten Weggabelung, an der es die Möglichkeit gibt, links zu gehen. Hier gehen wir links den Berg hinauf, um oben angekommen nach rechts abzubiegen. Nun geht es wieder etwas hinab und an der nächsten Wegkreuzung gehen wir halb rechts, bei der nächsten Gabelung wieder rechts und folgen nun dem Weg, bis wir hinter den Gärten der Häuser im Hülsenbecker Tal aus dem Wald kommen. Wir gehen rechts die Straße hinab bis zur Konzertmuschel und folgen dem Weg Richtung Teichanlage, die nun auf der linken Seite liegt.

Wir halten uns links und machen noch einen Abstecher vorbei an den Vogelvolieren, um das letzte Stück auf dem bekannten Weg im Hülsenbecker Tal wieder zu verlassen und hinter dem „Platsch“ zum Ausgangspunkt zurückzukehren.

Wegzustand und Begehbarkeit:

Die Strecke führt größtenteils über die befestigten Wege der Parkanlage und über Wanderwege. Nur kurze Asphaltstücke.



### Wegbeschreibung NW 2 (roter Parcours)



Schwierigkeitsgrad: mittel  
Weglänge: ca. 4,6 km  
Ausgangspunkt: P1, P2, P3, P4  
(Minigolfanlage/Hallen- + Freibad Platsch)

Durch die Hofschafft Gut Ahlhausen hindurch führt der Weg am Feldrand entlang in den Hang des Enneper Bachtals hinein. Auf der anderen Talseite kann man den Aussichtsturm des Hohenstein erkennen. Die im Tal verlaufende Straße lassen wir immer weiter unten liegen.

Nach einiger Zeit biegt der Weg nach links ab und steigt die letzten Meter bis zur auf dem Höhenrücken gelegenen Ortschaft Willringhausen hinauf. Es geht rechts durch die Ortschaft hindurch, links und gleich wieder rechts über einen Feldweg bis zur ersten Weggabelung. Hier halten wir uns links und bleiben auf diesem Weg, bis wir nach einiger Zeit die befestigten Wege der Parkanlage des Hülsenbecker Tales erreichen.

Die Parkanlage mit ihrer Musikmuschel, den Teichanlagen und dem Wasserrad wird auf der ganzen Länge durchquert und hinter dem Tiergehege, das auch noch besichtigt werden kann, wieder verlassen. Der Weg führt uns hinter dem „Platsch“ vorbei, zurück zum Ausgangspunkt.

Wegzustand und Begehbarkeit:

Die Strecke führt größtenteils über schöne Feld und Wanderwege bzw. die Wege in der Parkanlage. Nur kurze Asphaltstücke.



### Wegbeschreibung NW 3 (grüner Parcours)



Schwierigkeitsgrad: anspruchsvoll  
Weglänge: ca. 8,3 km  
Ausgangspunkt: P1, P2, P3, P4  
(Minigolfanlage/Hallen- + Freibad Platsch)

Durch die Hofschafft Gut Ahlhausen hindurch führt der Weg am Feldrand entlang in den Hang des Enneper Bachtals hinein. Auf der anderen Talseite kann man den Aussichtsturm des Hohenstein erkennen. Die im Tal verlaufende Straße lassen wir immer weiter unten liegen.

Wir bleiben auf diesem Weg und befinden uns nach einiger Zeit unterhalb der Ortschaft Willringhausen, die wir rechts liegen lassen. Wir folgen dem Weg bis zu einem kleinen Stauweiher.

Nun geht der Weg etwa 1,5 km steil bergan, bis wir oben auf den Nottloher Weg treffen. Hier halten wir uns rechts, dann rechts die Straße hinunter und gegenüber der ehemaligen Gaststätte Alexanderhöhe links in die Straße Oberhülsenbecke.

Wir folgen dem Straßenverlauf und biegen an der Kreuzung rechts ab. Wir überqueren die Hofschafft Glück und gehen durch den kleinen Wald, bis wir auf die Straße „Dorn“ treffen. Nach Überquerung der Straße gehen wir am Feld entlang dem Hinweisschild „Hülsenbecker Tal“ folgend. Wir gehen den Weg bergab, bis wir auf die befestigten Wege der Parkanlage kommen, dann vorbei an der Musikmuschel, den Teichanlagen und verlassen die Parkanlage, um rechts entlang hinter dem „Platsch“ wieder zum Ausgangspunkt zurückzukehren.

Wegzustand und Begehbarkeit:

Der Weg führt größtenteils über schöne Feld und Waldwege und über die Wege in der Parkanlage. nur wenige Asphaltstücke.




## Ausflugstipp 1:



Mit 360 Gängen, ca. 5,5 km Länge und vor mehr als 300 Millionen Jahren entstanden, ist sie die größte Höhle in Deutschland.

Seit dem 30-jährigen Krieg als Zufluchtsort genutzt, entdeckte man 1950 die Heilkräfte der Höhle. Ein asthmakranker Helfer stellte nach Aufenthalt in der Höhle Linderung fest. Andere Asthmatiker machten die gleiche Erfahrung. Die wissenschaftliche Erforschung folgte. Heute ist die Kluterthöhle anerkanntes Kurmittel und das „längste Behandlungszimmer Deutschlands“!



## Ausflugstipp 2:



Badespaß in Ennepetal

Umgeben von wunderschöner Landschaft, eingebettet in eines der schönsten Flusstäler in Nordrhein-Westfalen, das Tal der Ennepe, finden Sie ein Kleinod aus Wasser, Wärme und Wohlbefinden.


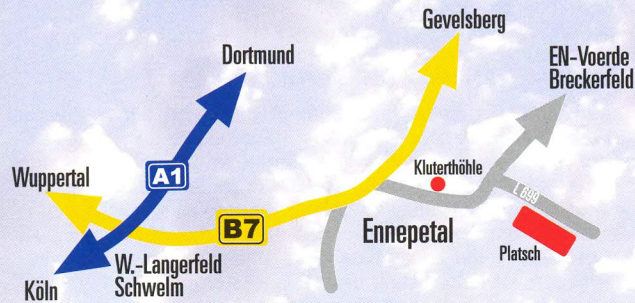
Lassen Sie Ihre Seele baumeln in der Sauna - betätigen Sie sich aktiv im 28°C-Sportbecken und erholen Sie sich im 30°C warmen Vario-becken. Das 90 Meter lange Rutschvergnügen rundet den Spaß ab.

Und für die Kleinen? Sie planschen, spritzen und jauchzen im Kleinkindbereich, während Eltern und Großeltern schon im „Bistro im Platsch“ ihre Erfrischung genießen oder den Hunger stillen. Natürlich in unmittelbarer Nähe zu den Kindern.



**Wasser  
Wärme  
Wohlbefinden**

## Anfahrt:




... der erste im südlichen Ennepe-Ruhr-Kreis!

## Kontakt:

Kluterthöhle und Freizeit  
Verwaltungs- und Betriebs GmbH & Co. KG  
Gasstraße 10  
58256 Ennepetal  
Telefon: 0 23 33 / 9 88 00  
Telefax: 0 23 33 / 7 33 73  
eMail: info@kluterthoehle.de

[www.kluterthoehle.de](http://www.kluterthoehle.de)

Stand: Februar 2007 • Änderungen vorbehalten  
© Kluterthöhle und Freizeit Verw.- und Betriebs GmbH & Co. KG  
Gestaltung: grafikdesignbüro.de



Nordic Walking Parcours in Ennepetal

ist ein Gemeinschaftsprojekt von:



Skigemeinschaft  
Ennepetal 1939 e.V.



Stadt Ennepetal